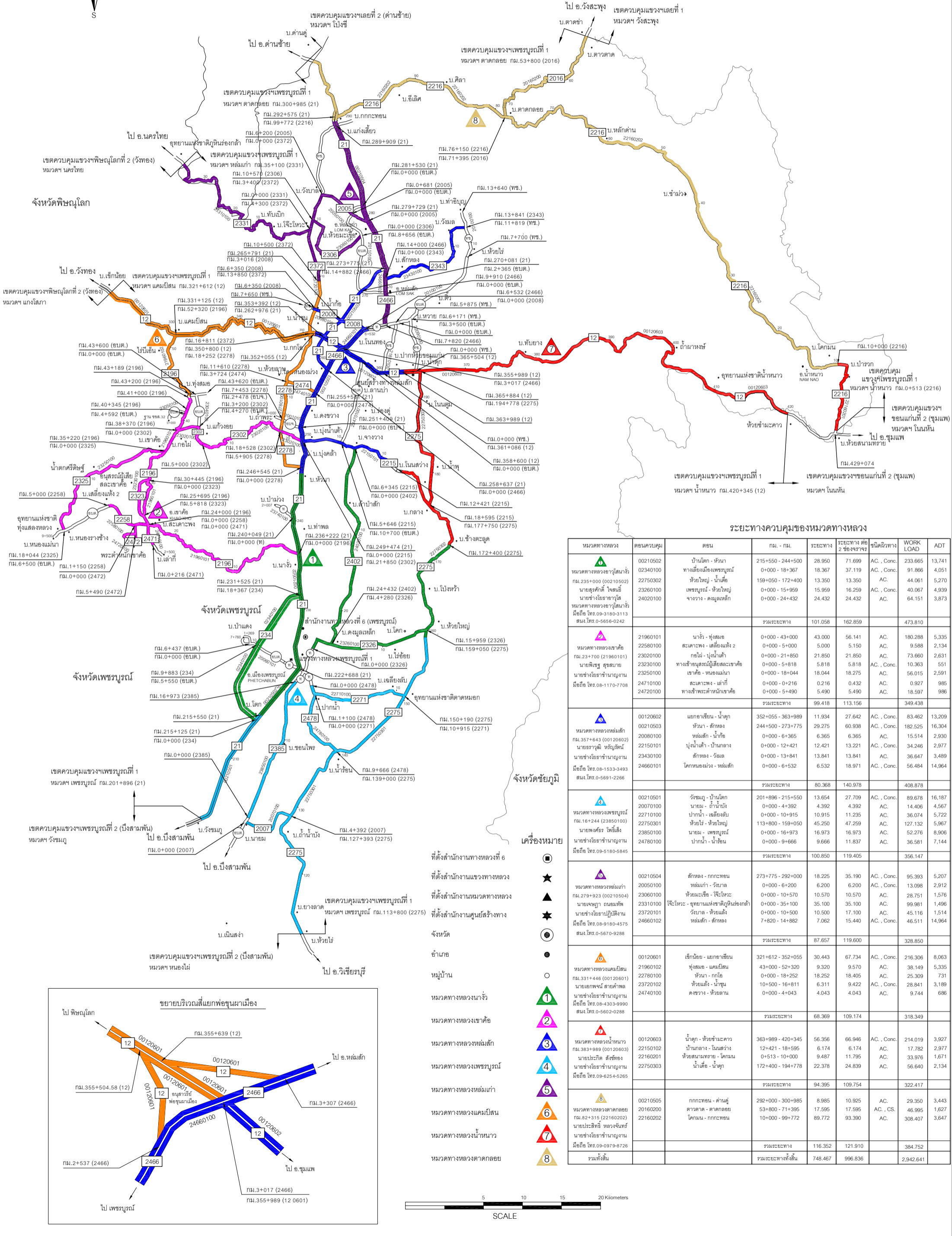
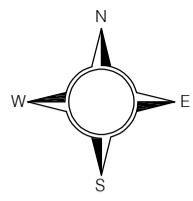


แผนที่แสดงแนวทางการหลวง

ข้อมูล ธันวาคม 2568

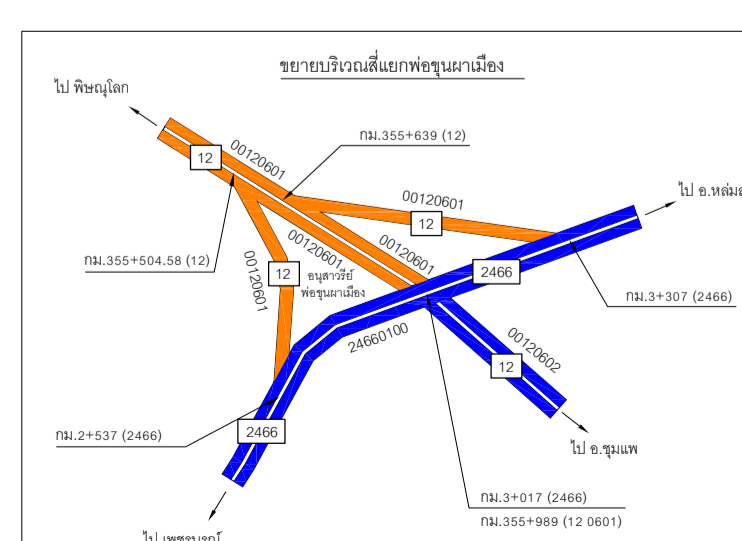
แขวงทางหลวงเพชรบูรณ์ที่ 1 สำนักงานทางหลวงที่ 6 กรมทางหลวง

จังหวัดเลย



ระยะทางควบคุมของหมวดทางหลวง

หมวดทางหลวง	ตอนควบคุม	ตอน	กม. - กม.	ระยะทาง	ระยะทางตัด 2 ช่องจราจร	ชนิดผิวทาง	WORK LOAD	ADT	
หมวดทางหลวงภูพาน	00210502	บ้านโคก - บ้านนา	215+550 - 244+500	28.950	71.699	AC, Conc.	233.665	13,741	
	02340100	ทางเลี่ยงเมืองเพชรบูรณ์	0+000 - 18+367	18.367	37.119	AC, Conc.	91.866	4,051	
	22750302	ห้วยใหญ่ - น้ำเค็ด	159+050 - 172+400	13.350	13.350	AC	44.061	5,270	
	23260100	เพชรบูรณ์ - ห้วยใหญ่	0+000 - 15+959	15.959	16.259	AC, Conc.	40.067	4,939	
	24020100	จางวาง - คมนูนเหล็ก	0+000 - 24+432	24.432	24.432	AC	64.151	3,873	
รวมระยะทาง				101.058	162.859		473.810		
หมวดทางหลวงเขาดี	21960101	นารัง - ห้วยสมอ	0+000 - 43+000	43.000	56.141	AC	180.288	5,335	
	22580100	สะเดาหวง - เติมนั่ง 2	0+000 - 5+000	5.000	5.150	AC	9.588	2,134	
	22750302	กอกไม้ - ปูนน้ำเค็ด	0+000 - 21+850	21.850	21.850	AC	73.660	2,631	
	23230100	ทางเข้าชุมชนผู้เสียสละชาติ	0+000 - 5+818	5.818	5.818	AC, Conc.	10.363	551	
	23250100	นายช่างโยธาชำนาญงาน	0+000 - 18+044	18.044	18.275	AC	56.015	2,591	
รวมระยะทาง				99.418	113.156		349.438		
หมวดทางหลวงห่มสีก	00120602	แยกอาเซียน - น้ำคุด	352+055 - 363+989	11.934	27.642	AC, Conc.	83.462	13,209	
	00210503	ห้วยนา - สักทอง	244+500 - 273+775	29.275	60.938	AC, Conc.	182.525	16,304	
	20080100	ห่มสีก - น้ำเค็ด	0+000 - 6+365	6.365	6.365	AC	15.514	2,930	
	22150101	ปูนน้ำเค็ด - บ้านกลาง	0+000 - 12+421	12.421	13.221	AC, Conc.	34.246	2,977	
	23430100	สักทอง - รังสิต	0+000 - 13+841	13.841	13.841	AC	36.647	3,489	
รวมระยะทาง				80.368	140.978		408.878		
หมวดทางหลวงเพชรบูรณ์	00210501	วังชมพู - บ้านโคก	201+896 - 215+550	13.654	27.709	AC, Conc.	89.678	16,187	
	20070100	นายน - กำนัน	0+000 - 4+392	4.392	4.392	AC	14.406	4,567	
	22710100	ปากน้ำ - เติมนั่ง	0+000 - 10+915	10.915	11.235	AC	36.074	5,722	
	22750301	ห้วยใหญ่ - ห้วยใหญ่	113+800 - 159+050	45.250	47.259	AC	127.132	5,967	
	23850100	นายน - เพชรบูรณ์	0+000 - 16+973	16.973	16.973	AC	52.276	8,906	
รวมระยะทาง				100.850	119.405		356.147		
หมวดทางหลวงห่มสีก	00210504	สักทอง - กนกเขื่อน	273+775 - 292+000	18.225	35.190	AC, Conc.	95.393	5,207	
	20050100	ห่มสีก - บ้านนา	0+000 - 6+200	6.200	6.200	AC, Conc.	13.098	2,912	
	23060100	นายช่างโยธาชำนาญงาน	0+000 - 10+570	10.570	10.570	AC	28.751	1,576	
	23310100	โจ๊ะโจ๊ะ - อุทยานแห่งชาติภูหินร่องกล้า	0+000 - 35+100	35.100	35.100	AC	99.981	1,496	
	23720100	นายช่างโยธาชำนาญงาน	0+000 - 10+500	10.500	17.100	AC	45.116	1,514	
รวมระยะทาง				87.657	119.600		328.850		
หมวดทางหลวงแคมป์สน	00120601	เข็กน้อย - แยกอาเซียน	321+612 - 352+055	30.443	67.734	AC, Conc.	216.306	8,063	
	21960102	ห้วยสมอ - แคมป์สน	43+000 - 52+320	9.320	9.570	AC	38.149	5,335	
	22780100	บ้านนา - กอก	0+000 - 18+252	18.252	18.405	AC	25.309	731	
	23720100	ห้วยใหญ่ - บ้านนา	10+500 - 16+811	6.311	9.422	AC, Conc.	28.841	3,189	
	24740100	คางวาง - ห้วยสนาน	0+000 - 4+043	4.043	4.043	AC	9.744	686	
รวมระยะทาง				68.369	109.174		318.349		
หมวดทางหลวงบ้านนา	00120603	น้ำคุด - ห้วยข้ามเขาว	363+989 - 420+345	56.356	66.946	AC, Conc.	214.019	3,927	
	22150102	บ้านกลาง - โนนสว่าง	12+421 - 18+595	6.174	6.174	AC	17.782	2,977	
	22160201	ห้วยสนาน - โนนสว่าง	0+513 - 10+000	9.487	11.795	AC	33.976	1,671	
	22750303	น้ำเค็ด - บ้านนา	172+400 - 194+778	22.378	24.839	AC	56.640	2,134	
	รวมระยะทาง				94.395	109.754		322.417	
หมวดทางหลวงดาวตก	00210505	กนกเขื่อน - บ้านนา	292+000 - 300+985	8.985	10.925	AC	29.350	3,443	
	20160200	ดาวตก - ดาวตก	53+800 - 71+395	17.595	17.595	AC, CS	46.995	1,627	
	22160202	โพนงาม - กนกเขื่อน	10+000 - 99+772	89.772	93.390	AC	308.407	3,647	
	รวมระยะทาง				116.352	121.910		384.752	
	รวมทั้งหมด				748.467	996.836		2,942.641	



- เครื่องหมาย**
- ที่ตั้งสำนักงานทางหลวงที่ 6
 - ★ ที่ตั้งสำนักงานแขวงทางหลวง
 - ▲ ที่ตั้งสำนักงานหมวดทางหลวง
 - ★ ที่ตั้งสำนักงานศูนย์สร้างทาง
 - จังหวัด
 - อำเภอ
 - หมู่บ้าน
 - หมวดทางหลวงบ้านนา
 - หมวดทางหลวงเขาดี
 - หมวดทางหลวงห่มสีก
 - หมวดทางหลวงเพชรบูรณ์
 - หมวดทางหลวงห่มสีก
 - หมวดทางหลวงแคมป์สน
 - หมวดทางหลวงบ้านนา
 - หมวดทางหลวงดาวตก

